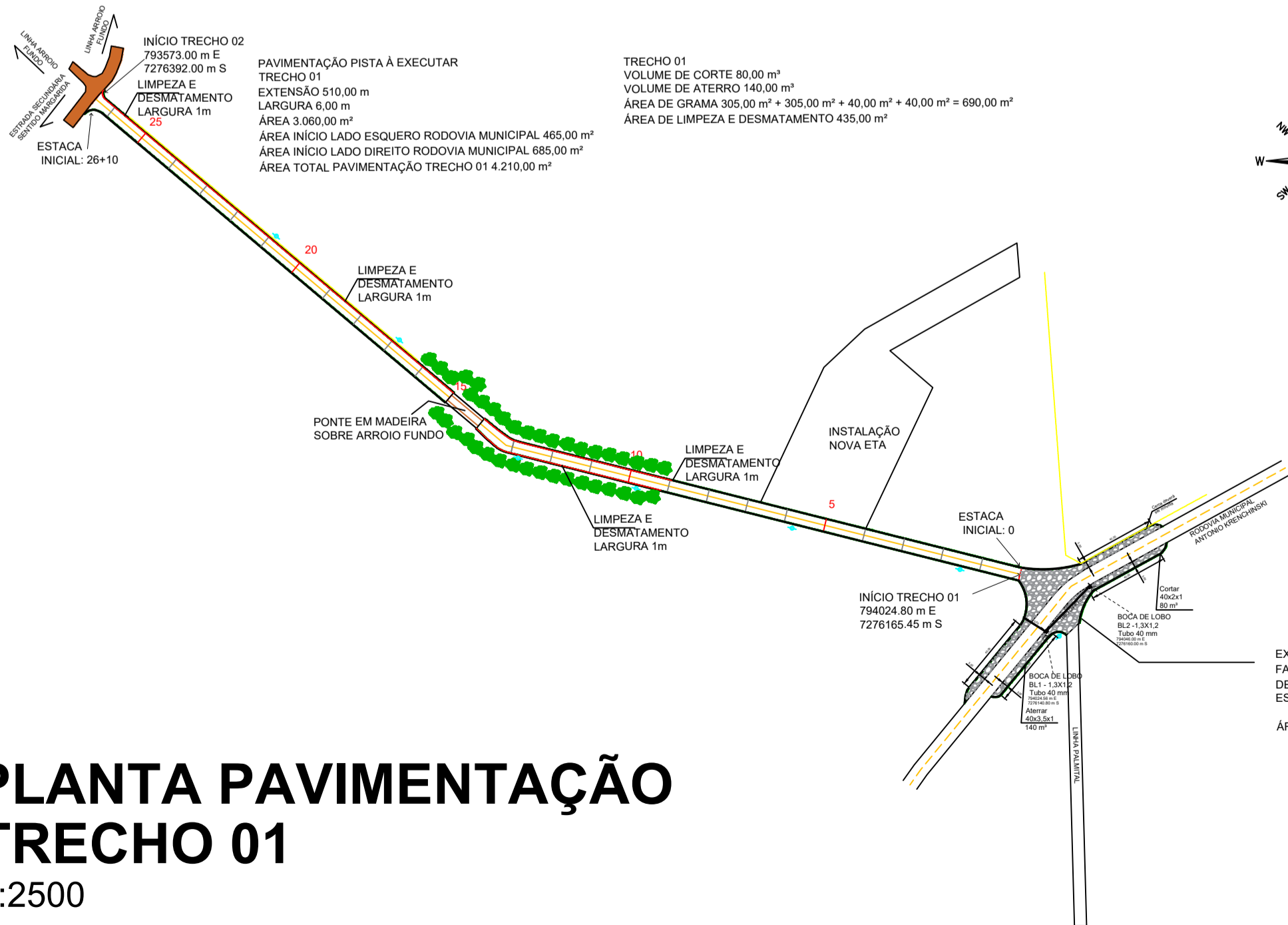


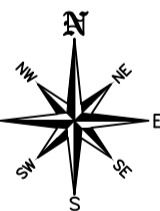
PLANTA PAVIMENTAÇÃO
TRECHO 02 E 03
1:2500

TRECHO 03
ÁREA DE GRAMA 1000,00 m²
PAVIMENTAÇÃO PISTA À EXECUTAR
TRECHO 03
EXTENSÃO 1.000,00 m
LARGURA 6,00 m
ÁREA 6.000,00 m²
ENTRADAS 5
ÁREA DE PAVIMENTAÇÃO POR ENTRADA 12m²
ÁREA TOTAL ENTRADAS 60 m²
ÁREA TOTAL TRECHO 03 6.060,00 m²

FINAL TRECHO 03
784480,00 m E
7278937,00 m S
ESTACA INICIAL: 50



PLANTA PAVIMENTAÇÃO
TRECHO 01
1:2500



EXECUTAR ACESSO;
FAIXAS DE ACELERAÇÃO E
DESACELERAÇÃO;
ESPAÇO DE GIRO;
ÁREA DE PAVIMENTAÇÃO = 685 m² + 465 m²

LEGENDA	
	EXO DA VIA
	LIMITES DA VIA (largura 6m)
	ENLEIAMENTO (largura 0,5m de cada lado)
	ACESSOS
	CERCAS
	POSTER

OBSERVAÇÕES GERAIS:

1. Todas as medidas deverão ser conferidas na obra;
2. Todas as medidas estão em metros;
3. Havendo divergência entre a escala e a cota, prevalece a cota.

ESTATÍSTICAS:

Área de Pavimentação: 20.987,00m²


Largura da via: 6,00 m

Extensão total: 3.275,00 m

Área de acessos: 168,00 m²

Área entrada trecho 01: 1.150,00 m²

Área giro trecho 02: 19,00 m²



PREFEITURA DO MUNICÍPIO DE

MARECHAL

CÂNDIDO RONDON - PR

SECRETARIA DE PLANEJAMENTO

SECRETARIA MUNICIPAL DE PLANEJAMENTO

PROJETO:

PAVIMENTAÇÃO POLIÉDRICA DE ESTRADA RURAL

PROPRIETÁRIO:

Prefeitura Municipal de Marechal Cândido Rondon - PR

LOCAL DA OBRA:

Pavimentação Poliédrca de Linha Concórdia e Arroio Fundo - Área de 20.968,00 metros quadrados

DATA:

09/25

CONTEÚDO:

Planta de Pavimentação
Planta de Implantação

ESCALA:

Indicada

ASSINATURAS:

ENGENHEIRO CIVIL

PROPRIETÁRIO

RESPONSÁVEL TÉCNICO

FOLHA:

02
DE **03**

DESPACHOS: